



























市區分校附近的巴士／小巴路線資料 (二零一一年八月)  
Bus / Minibus Information near Town Centre (as at August 2011)



巴士路線 Route	往返目的地 Destination	班次(分) Frequency (mins)
<b>I 站</b> 13D	寶達 Po Tat Estate ↔ *大角咀(維港灣) Tai Kok Tsui (Island Harbourview)	13 - 18
43C	長康 Cheung Hong B/T ↔ *大角咀(維港灣) Tai Kok Tsui (Island Harbourview)	8 - 19
87B	新田圍 Sun Tin Wai B/T ↔ *大角咀(維港灣) Tai Kok Tsui (Island Harbourview)	12 - 18
E21	機場博覽館 AsiaWorld-Expo ↔ *大角咀(維港灣) Tai Kok Tsui (Island Harbourview)	10 - 20
971	香港仔(石排灣) Aberdeen (Shek Pai Wan) ↔ *海麗邨／南昌站 Hoi Lai Estate / Nam Cheong Station	15 - 30
N23	慈雲山(北) Tsz Wan Shan (North) ↔ *東涌站 Tung Chung Station	03:35, 04:35, 05:05
A21	紅磡站 Hung Hom Station ↔ *機場 Airport	10 - 20
701	海麗邨／南昌站 Hoi Lai Estate / Nam Cheong Station ↔ *旺角 Mong Kok	6 - 15
701S	海麗邨／南昌站 Hoi Lai Estate / Nam Cheong Station ↔ *旺角 Mong Kok	20 (00:35 - 02:15)
<b>II 站</b> 70	大角咀(維港灣) Tai Kok Tsui (Island Harbourview) ↔ *鑽石山站 Diamond Hill Station	4 - 10
78	大角咀(維港灣) Tai Kok Tsui (Island Harbourview) ↔ *尖沙咀(漢口道) Tsim Sha Tsui (Hankow Road)	10
<b>III 站</b> 46	大角咀(維港灣) Tai Kok Tsui (Island Harbourview) ↔ *九龍灣(麗晶花園) Kowloon Bay (Richland Gardens)	3 - 15
70	大角咀(維港灣) Tai Kok Tsui (Island Harbourview) ↔ *鑽石山站 Diamond Hill Station	4 - 10
78	大角咀(維港灣) Tai Kok Tsui (Island Harbourview) ↔ *尖沙咀(漢口道) Tsim Sha Tsui (Hankow Road)	10
<b>IV 站</b> 46	大角咀(維港灣) Tai Kok Tsui (Island Harbourview) ↔ *九龍灣(麗晶花園) Kowloon Bay (Richland Gardens)	3 - 15
70	大角咀(維港灣) Tai Kok Tsui (Island Harbourview) ↔ *鑽石山站 Diamond Hill Station	4 - 10
78	大角咀(維港灣) Tai Kok Tsui (Island Harbourview) ↔ *尖沙咀(漢口道) Tsim Sha Tsui (Hankow Road)	10
13D	大角咀(維港灣) Tai Kok Tsui (Island Harbourview) ↔ *寶達 Po Tat Estate	13 - 18
43C	大角咀(維港灣) Tai Kok Tsui (Island Harbourview) ↔ *長康 Cheung Hong B/T	12 - 19
87B	大角咀(維港灣) Tai Kok Tsui (Island Harbourview) ↔ *新田圍 Sun Tin Wai B/T	12 - 18
E21	大角咀(維港灣) Tai Kok Tsui (Island Harbourview) ↔ *機場博覽館 AsiaWorld-Expo	10 - 20
<b>V 站</b> 21K	大角咀(帝柏海灣) Tai Kok Tsui (Central Park) ↔ *九廣鐵路旺角站 Mong Kok KCR Station	8 - 12
43M	大角咀(奧運站) Tai Kok Tsui (Olympic Station) / 大角咀(帝柏海灣) Tai Kok Tsui (Central Park) ↔ *油麻地站 Yau Ma Tei Station	4 - 8
46	九龍灣(麗晶花園) Kowloon Bay (Richland Gardens) ↔ *大角咀(維港灣) Tai Kok Tsui (Island Harbourview)	3 - 15
70	鑽石山站 Diamond Hill Station ↔ *大角咀(維港灣) Tai Kok Tsui (Island Harbourview)	4 - 10
78	尖沙咀(漢口道) Tsim Sha Tsui (Hankow Road) ↔ *大角咀(維港灣) Tai Kok Tsui (Island Harbourview)	10
31B	石籬(大隴街) Shek Lei (Tai Loong Street) ↔ *大角咀(奧運站) Tai Kok Tsui (Olympic Station)	10 - 15
32	石圍角 Shek Wai Kok B/T ↔ *大角咀(奧運站) Tai Kok Tsui (Olympic Station)	15 - 25
37	葵盛(中) Kwai Shing B/T (Central) ↔ *大角咀(奧運站) Tai Kok Tsui (Olympic Station)	10 - 15
66X	大興 Tai Hing B/T ↔ *大角咀(奧運鐵路站) Tai Kok Tsui (Olympic Station)	7 - 18
904	荔枝角 Lai Chi Kok B/T ↔ *堅尼地城(卑路乍灣) Kennedy Town (Belcher Bay) B/T	6 - 20
905	荔枝角 Lai Chi Kok B/T ↔ *灣仔碼頭 Wan Chai Ferry Pier B/T	4 - 12

巴士路線 Route	往返目的地 Destination	班次(分) Frequency (mins)
 46	大角咀(維港灣) Tai Kok Tsui (Island Harbourview) ↔ *九龍灣(麗晶花園) Kowloon Bay (Richland Gardens)	3 - 15
 70	大角咀(維港灣) Tai Kok Tsui (Island Harbourview) ↔ *鑽石山站 Diamond Hill Station	4 - 10
 78 	大角咀(維港灣) Tai Kok Tsui (Island Harbourview) ↔ *尖沙咀(漢口道) Tsim Sha Tsui (Hankow Road)	10
 12 	海麗邨 Hoi Lai Estate ↔ *尖東鐵路站 East Tsim Sha Tsui Railway Station	10 - 15
 13D	大角咀(維港灣) Tai Kok Tsui (Island Harbourview) ↔ *寶達 Po Tat Estate	13 - 18
 16	旺角(柏景灣) Mong Kok (Park Avenue) ↔ *藍田(廣田邨) Lam Tin (Kwong Tin Estate)	6 - 15
 31B	大角咀(奧運站) Tai Kok Tsui (Olympic Station) ↔ *石籬(大隴街) Shek Lei (Tai Loong Street)	10 - 15
 32	大角咀(奧運站) Tai Kok Tsui (Olympic Station) ↔ *石圍角 Shek Wai Kok B/T	15 - 25
 33A	旺角(柏景灣) Mong Kok (Park Avenue) ↔ *荃灣(如心廣場) Tsuen Wan (Nina Tower)	12 - 20
 37	大角咀(奧運站) Tai Kok Tsui (Olympic Station) ↔ *葵盛(中) Kwai Shing B/T (Central)	10 - 15
 43C	大角咀(維港灣) Tai Kok Tsui (Island Harbourview) ↔ *長康 Cheung Hong B/T	12 - 20
 66X	大角咀(奧運站) Tai Kok Tsui (Olympic Station) ↔ *大興 Tai Hing B/T	7 - 18
 72X	旺角(柏景灣) Mong Kok (Park Avenue) ↔ *大埔中心 Tai Po Centre	7 - 12
 87A	旺角(柏景灣) Mong Kok (Park Avenue) ↔ *博康 Pok Hong B/T	14 - 17
 87B	大角咀(維港灣) Tai Kok Tsui (Island Harbourview) B/T ↔ *新田圍 Sun Tin Wai B/T	12 - 18
 265B	旺角(柏景灣) Mong Kok (Park Avenue) ↔ *天恆邨 Tin Heung Estate B/T	7 - 15
 270P	上水 Sheung Shui B/T ↔ *中港碼頭 China Ferry B/T	07:15 & 07:30 (星期一至六 Mon - Sat)
 904	堅尼地城(卑路乍灣) Kennedy Town (Belcher Bay) B/T ↔ *荔枝角 Lai Chi Kok B/T	6 - 20
 905	灣仔碼頭 Wan Chai Ferry Pier B/T ↔ *荔枝角 Lai Chi Kok B/T	4 - 12
 971	海麗邨/南昌站 Hoi Lai Estate / Nam Cheong Station ↔ *香港仔(石排灣) Aberdeen (Shek Pai Wan)	15 - 30
 E21	大角咀(維港灣) Tai Kok Tsui (Island Harbourview) ↔ *機場博覽館 AsiaWorld-Expo	10 - 20

B/T: 巴士總站 Bus Terminus : 循環線 Circular

註 Note:

\* : 途經市區分校附近巴士站開往的目的地。

Direction that the bus is moving towards from the bus stop near the Town Centre.



: 如欲查詢九巴的更多資料, 請電 2745 4466 或瀏覽網址: [www.kmb.com.hk](http://www.kmb.com.hk)。

For more information about the KMB routes, you may dial 2745 4466 or visit the web site: [www.kmb.com.hk](http://www.kmb.com.hk).



: 如欲查詢新巴的更多資料, 請電 2136 8888 或瀏覽網址: <http://www.nwstbus.com.hk>。

For more information about the NWFB routes, you may dial 2136 8888 or visit the web site: <http://www.nwstbus.com.hk>.



: 如欲查詢城巴的更多資料, 請電 2873 0818 或瀏覽網址: <http://www.nwstbus.com.hk>。

For more information about the CTB routes, you may dial 2873 0818 or visit the web site: <http://www.nwstbus.com.hk>.



: 如欲查詢小巴的更多資料, 請瀏覽網址: <http://www.i-busnet.com/minibus/>。

For more information about the minibus routes, you may visit the web site: <http://www.i-busnet.com/minibus/>.



如欲查詢港鐵的更多資料, 請瀏覽網址: [http://mtr.com.hk/chi/getting\\_around/system\\_map.html](http://mtr.com.hk/chi/getting_around/system_map.html)。

For more information about the MTR routes, you may visit the web site: [http://mtr.com.hk/chi/getting\\_around/system\\_map.html](http://mtr.com.hk/chi/getting_around/system_map.html).